

Утверждена

(наименование документа об утверждении, включая наименования органов государственной власти или

органов местного самоуправления, принявших решение об утверждении схемы или

подписавших соглашение о перераспределении земельных участков)

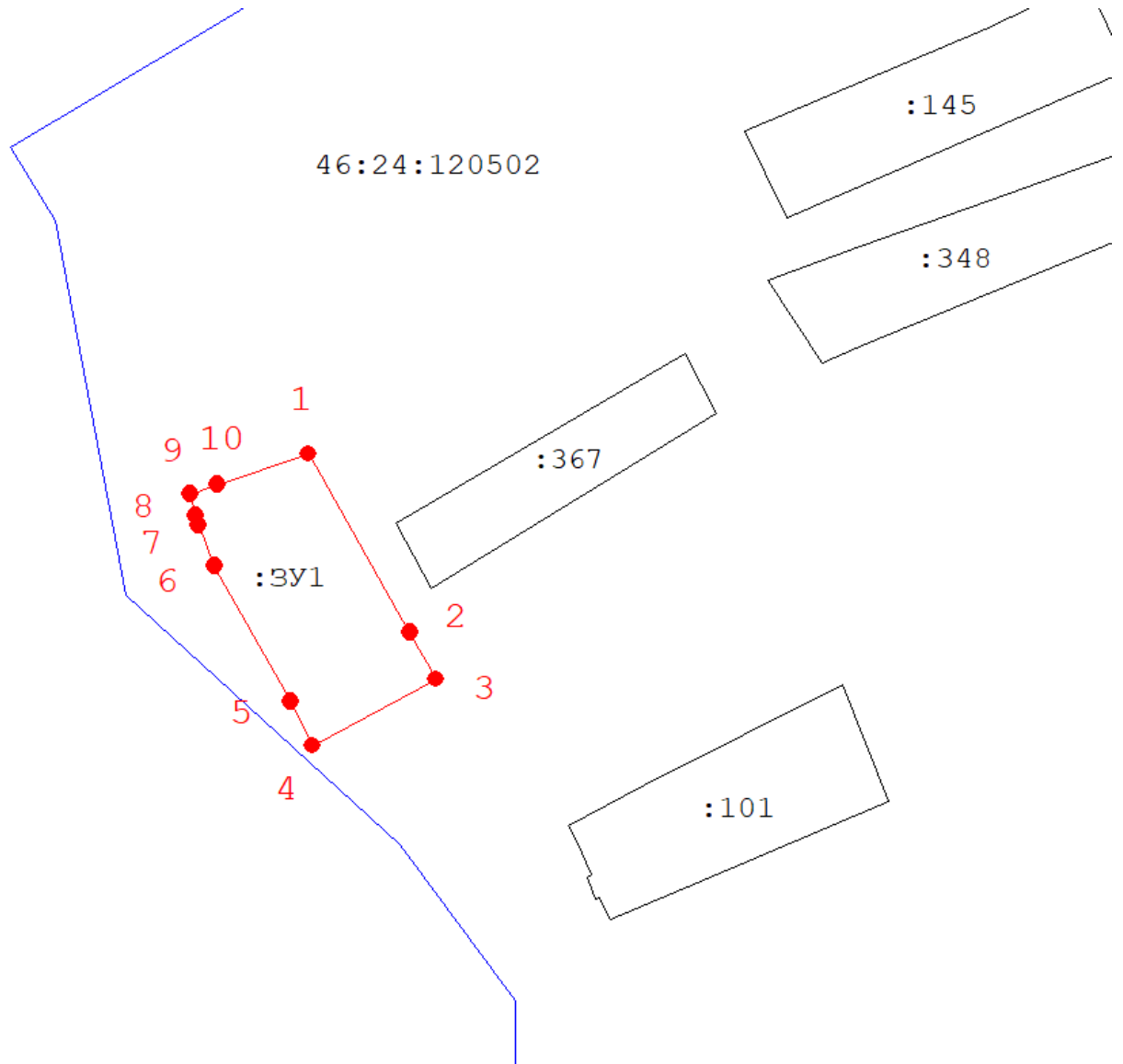
от _____ № _____

Схема расположения земельного участка или земельных участков на кадастровом плане территории

Площадь земельного участка 5000 м²





указывается проектная площадь образуемого земельного участка, вычисленная с использованием технологических и программных средств, в том числе размещенных на официальном сайте федерального органа исполнительной власти, уполномоченного Правительством Российской Федерации на осуществление государственного кадастрового учета, государственной регистрации прав, ведение Единого государственного реестра недвижимости и предоставление сведений, содержащихся в Едином государственном реестре недвижимости, в информационно-телекоммуникационной сети "Интернет" (далее - официальный сайт), с округлением до 1 квадратного метра. Указанное значение площади земельного участка может быть уточнено при проведении кадастровых работ не более чем на десять процентов)

Обозначение характерных точек границ	Координаты, м (указываются в случае подготовки схемы расположения земельного участка с использованием технологических и программных средств, в том числе размещенных на официальном сайте. Значения координат, полученные с использованием указанных технологических и программных средств, указываются с округлением до 0,01 метра)	
	X 2	Y 3
1	411500,93	2154760,88
2	411435,07	2154798,25
3	411417,90	2154808,01
4	411393,46	2154762,30
5	411409,55	2154754,32
6	411459,70	2154726,11
7	411474,78	2154720,34
8	411478,33	2154719,30
9	411486,12	2154717,09
10	411489,63	2154727,11
1	411500,93	2154760,88



Масштаб 1:4000

Условные обозначения:

-  граница земельного участка
-  граница кадастрового квартала
- 46:24:120502 номер кадастрового квартала
- :ЗУ1 обозначение земельного участка
-  граница зоны с особыми условиями использования территории
-  граница земельного участка, установленная в соответствии с федеральным законодательством включенная в ГКН и не изменяемая при проведении кадастровых работ